





Графическое описание местоположения границ публичного сервитута

СХЕМА расположения границ публичного сервитута сроком на 10 лет, в целях: строительства, реконструкции, эксплуатации, капитального ремонта объектов электросетевого хозяйства, для исполнения договора технологического присоединения 20.0300.6564.24 Смородникова Г.В. на кадастровом плане территории 03:21:090125 расположенного по адресу: Республика Бурятия Хоринский район Площадь S = 58 м2



Масштаб 1:1000

-  Границы кадастрового квартала, объектов недвижимости по сведениям ЕГРН
-  Проектная границы публичного сервитута
-  Границы земельных участков в отношении которых испрашивается публичный сервитут
-  Местоположение объектов электросетевого хозяйства

## ОПИСАНИЕ ГРАНИЦ

Публичный сервитут сроком на 10 лет, в целях строительства, реконструкции, эксплуатации и капитального ремонта объектов электросетевого

(наименование объекта, местоположение границ которого описано (далее - объект)

хозяйства, для исполнения договора технологического присоединения

20.0300.6564.24 Смородникова Г.В.

| Раздел 1            |   |  |
|---------------------|---|--|
| Сведения об объекте |   |  |
| № п/п               | Характеристики объекта  | Описание Характеристик   |
| 1                   | 2   | 3  |
| 1                   | Местоположение Объекта  | Республика Бурятия, Хоринский район  |
| 2                   | Площадь объекта +/- величина погрешности определения площади (P+/- Дельта P)3 | 58+/-1   |
| 3                   | Иные характеристики объекта   | Публичный сервитут сроком на 10 лет, в целях строительства, реконструкции, эксплуатации и капитального ремонта объектов электросетевого хозяйства, для исполнения договора технологического присоединения 20.0300.6564.24 Смородникова Г.В.<br>Обладатель публичного сервитута ПАО "Россети Сибирь" г. Красноярск ул. Богграда 144 А |

Раздел 2

Сведения о местоположении границ объекта

1. Система координат МСК-03, зона 4

2. Сведения о характерных точках границ объекта

| Обозначение<br>характерных<br>точек | Координаты, м |              | Метод<br>определения<br>координат<br>характерной<br>точки | Средняя<br>квадратическая<br>погрешность<br>положения<br>характерной<br>точки (Mt),м | Описание<br>обозначения<br>точки на<br>местности<br>(при наличии) |
|-------------------------------------|---------------|--------------|---|--|---|
|                                     | X             | Y            |   |  |   |
| 1                                   | 2             | 3            | 4   | 5  | 6   |
| 1 Н                                 | 591568.0808   | 4347129.7929 | картометрический<br>метод                                 | 0.10   | -   |
| 2 Н                                 | 591574.6317   | 4347142.9438 | картометрический<br>метод                                 | 0.10   | -   |
| 3 Н                                 | 591572.1634   | 4347146.9598 | картометрический<br>метод                                 | 0.10   | -   |
| 4 Н                                 | 591565.7005   | 4347133.9856 | картометрический<br>метод                                 | 0.10   | -   |

3. Сведения о характерных точках части (частей) границы объекта

| Обозначение<br>характерных<br>точек | Координаты, м |   | Метод<br>определения<br>координат<br>характерной<br>точки | Средняя<br>квадратическая<br>погрешность<br>положения<br>характерной<br>точки (Mt),м | Описание<br>обозначения<br>точки на<br>местности<br>(при наличии) |
|-------------------------------------|---------------|---|---|--|---|
|                                     | X             | Y |   |  |   |
| 1                                   | 2             | 3 | 4   | 5  | 6   |
| Часть №1                            |               |   |   |  |   |
| -                                   | -             | - | -   | -  | -   |
| -                                   | -             | - | -   | -  | -   |
| Часть №2                            |               |   |   |  |   |
| -                                   | -             | - | -   | -  | -   |
| -                                   | -             | - | -   | -  | -   |
| Часть №...                          |               |   |   |  |   |
| -                                   | -             | - | -   | -  | -   |
| -                                   | -             | - | -   | -  | -   |